

Bernhardsthaler

Straßen- und Häuserverzeichnis,

Flurnamen

sowie

Hügel und Berge(rln)

im Ortsgebiet

zusammengestellt von Dieter Friedl, Juli 2010

Vorwort

Bereits in meinen Jugendjahren hat mich schon der Ursprung der Straßen- und Gassennamen meiner Heimatstadt Retz interessiert. Als die Stadtgemeinde in den 60-er/70-er Jahren als Fortsetzungsbericht eine Doppelseite der Gemeindepublikationen den Straßen- und Gassennamen widmete, konnte ich kaum die nächste Bürgermeisterpost abwarten.

Diese Straßen- und Gassennamen-Sammlung war auch Anlass für die im Juni 2009 ins Internet gestellte pdf-Datei „Bernhardsthaler Straßen, Gassen und Plätze“ mit der Ergänzung „Hügel und Berge(rln) im Ortsgebiet“.

Als ich unlängst im Nachlass meiner Eltern stöberte, fand ich eine Broschüre aus dem Jahre 1984: „Straßen, Gassen, Wege und Plätze in der Landesfürstlichen Stadt RETZ“. Darin fand ich nicht nur all die Informationen wie ich sie von einst noch im Gedächtnis hatte, sondern auch zu jedem Straßen- und Gassennamen die zugehörigen Hausnummern - aufgeteilt auf linke und rechte Straßenseite – und dazu die Bewohner der Häuser.

Nachdem von Friedel Stratjel zu Beginn des Jahres ein neu überarbeitetes Verzeichnis der Bernhardsthaler Hausbewohner erschienen ist, war in mir sofort der Gedanke geweckt, so einen Band auch für Bernhardsthal zu erstellen. Noch dazu, wo in Bernhardsthal die Hausnummern scheinbar beliebig über den ganzen Ort verstreut sind.

Dieter Friedl

Bernhardsthal im Juli 2010

Bernhardsthaler Straßen, Gassen und Plätze

In der Gemeinderatssitzung vom 16. September 1934 wurde die Benennung folgender Plätze, Straßen und Gassen beschlossen:

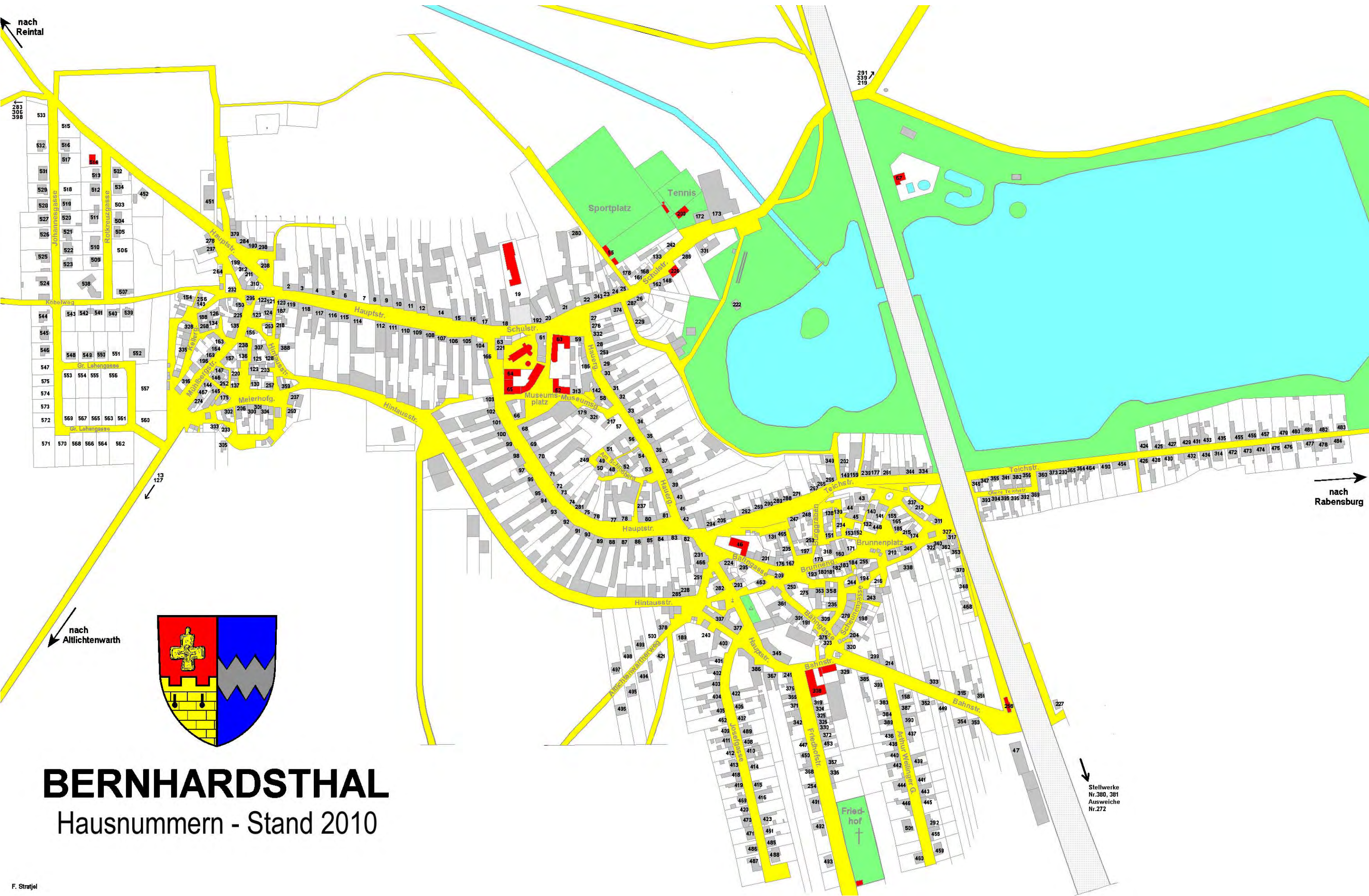
„Name lt. Beschluss vom 16. September 1934“

»Name unverändert« (ehemalige Namen, davor/danach)

heutiger Name


- ◆ „Obere Straße“ (Oberort, Obere Gasse, Dollfußstraße, Adolf-Hitler-Straße) *Hauptstraße*
 - von Haus N^o 17/104 bis zum Ortsende gegen Reinthal;
- ◆ „Lundenburgerstraße“ (Teichgasse¹) *Schulstraße*
 - Verlängerung der Oberen Straße Richtung Osten zur Bahnunterführung;
- ◆ „Marktplatz“ (Gänsplatz) *Schulstraße*
 - der Platz vor dem Kloster, von Haus N^o 18 bis einschließlich N^o 22;
- ◆ „Untere Straße“ (Unterer Platz, Lundenburgerstraße) *Schulstraße*
 - von Haus N^o 23 Richtung Osten zur Bahnunterführung;
- ◆ „Lange Gasse/Straße“ (Unterort, Dollfußstraße, Adolf-Hitler-Straße) *Hauptstraße*
 - die Straße von Haus N^o 63 bis N^o 82;
- ◆ »Hauergasse«
 - die Gasse von Haus N^o 28 bis einschließlich N^o 42;
- ◆ „Rathausplatz“ (Postplatz) *Museumsplatz*
 - zwischen Schule (heute Rathaus) und Rathaus/Post (heute Museum) Haus N^o 62 und N^o 67 (ehem. Gemeindehalterhaus, heute nicht mehr vorhanden)
- ◆ »Am Schlossberg«
 - das Gebiet von Haus N^o 47, 48, 49, 50, 249, 51 und 52;
- ◆ „Burgplatz“ *Am Burghügel*
 - der Platz vor den Häusern N^o 46, 294, 231, 224, und 179;
- ◆ „Augasse“ *Teichstraße*
 - die Gasse von Haus N^o 294 bis 334, vom Burgplatz bis zum Bahnviadukt;
- ◆ „Neu Bernhardsthal“ *Teichstraße*
 - die Fortsetzung der Augasse, die Häuser östlich der Bahn und südlich vom Teich;
- ◆ »Bahnstraße«
 - die Straße von Haus N^o 282 bis zur Bahnhaltestelle;
- ◆ »Friedhofstraße« (Mühlweg)
 - die Straße von Haus N^o 308 bis zum Friedhof;
- ◆ „Neubaugasse“ *Arthur-Weilinger-Straße*
 - die Straße auf die „Mitterlehen“ hinaus;
- ◆ »Meierhofgasse«
 - die Gasse von Haus N^o 296 bis 274;

¹ zu Zeiten als es noch beide, den „Unteren Teich“ und den „Kesselteich“ gab



BERNHARDSTHAL

Hausnummern - Stand 2010



Altlichtenwartherweg

heißen die ersten 200 asphaltierten Meter vom alten „Lichtenwarther-Weg“. Der Altlichtenwartherweg beginnt bei der Hintausstraße und endet gleich nach den letzten Häusern. Danach führt ein unbefestigter Feldweg vorbei am Meierhof nach Altlichtenwarth.

Links N°

189 Gerhard und Helga Bednarik
421 Johann und Ingrid Hofmeister
494 Rupert und Gabriele Moser
495 Franz und Brigitte Saleschak
496 Martin und Brigitte Hofmeister

Rechts N°

378 Egon Deppner
500 Herwig Weilingner (unbebaut)
499 Gerhard und Renate Heindl
498 Alexia Weilingner
497 Herbert und Doris Huber

Am Bahnsteig

verläuft westlich parallel zur Bahn gleich neben den Geleisen, zwischen Teichstraße und Eisenbahnhaltestelle

Rechts N°

317 Hans-Georg Taraska
353 Theresia Klotz
370 Gerhard und Elisabeth Messinger
348 Elfriede Ipsmiller
468 Walter und Maria Kellner

Am Burghügel

hier befand sich die 1458 abgebrannte Burg, später wurde hier das fürstliche Jägerhaus N° 46 errichtet. 1904 erwarb die Gemeinde das Haus und brachte darin die Gendarmerie unter, ab 1934 diente es ein paar Jahre als Lehrerwohnung und danach als Ordination und Unterkunft für den praktizierenden Gemeindefarmer, Abzweigung Hauptstraße/Teichstraße.

Links N°

131 Elisabeth Grois
465 Karl und Olga Bures

Rechts N°

46 Dr. Martin und Helga Neugebauer
201 Anneliese Bedrava
176 siehe Brunnengasse
167 Reinhard und Verena Reiss
235 Kern Charles Schemm

Am Schlossberg

es gibt keinen Hinweis auf ein ehemaliges Schloss, eine solche Bezeichnung wird nur ein einziges mal im Kaufvertrag von 1470 als „mein geslos zu Pernharttstal“ verwendet, wahrscheinlich ist damit die 1458 abgebrannte Burg gemeint. Liegt im Zentrum zwischen Hauptstraße und Hauergasse, Haus N° 48 - 52 und 249 (von N° 71 abgetrennt)

Links N°

48 Eduard und Christa Kellner
49 Elmar Pfeiler
50 Katharina Janulik

Rechts N°

52 Franz Huber
51 Elmar Pfeiler
249 Arabella Prenninger, Hermann Kurz

Am Teich

nennt sich die Verbindung Teichstraße/Burggraben zur Schulstraße, die einen Bogen um den inneren Teich macht und am Rasthaus vorbeiführt.

N°

222 Raststation am Teich

Am Teichberg

südlich vom Teich, westlich zwischen Bahndamm und Konsumberg

Nº	
44	Schwabenbauer
45	Schuller
139	Josef Schultes
138	Ernestine Hornak
151	Liselotte Obst, Leopoldine Scheer
318	Roland und Juliane Alton-Scheidl
153	Pasaga und Dzevahira Muratovic
234	Adolf und Hannelore Mazzi
212, 213 u. 311	Elisabeth Wallauch
337	Irene Pacher

An der Bahn

Entlang der Bahnlinie Wien-Lundenburg [Břeclav] befanden sich 5 Bahnwächterhäuschen. Nach 1950 wurden 4 dieser Häuser abgerissen.

Südlich der Ausweiche befand sich das Bahnwächterhaus Nº 44 (Haus-Nº 225), ein Stellwerk (Haus-Nº 381) und am Nordende das Bahnwächterhaus Nº 45 (Haus-Nº 226). Gegenüber der Bahnhaltestelle befindet sich das letzte noch existierende Wächterhaus Nº 46 (Haus-Nº 227) in Privatbesitz. Nördlich von Bernhardsthal gab es im „Sterzacker“ am Lundenburger Weg das Bahnwächterhaus Nº 47 (Haus-Nº 228) und im „Kroatenfeld“ das Bahnwächterhaus Nº 48 (Haus-Nº 229).

Nº	
227	Leo und Erna Hornak
272	Ausweiche / Frachtenbahnhof
380	Stellwerk, nördlich der Ausweiche (nicht besetzt)

Arthur-Weilinger-Straße

Die ursprüngliche „Neubaugasse“, sie führt von der Bahnstraße in die Flur „Mitterlehen“, wurde **????** nach dem Ehrenbürger Kommerzialrat Arthur Weilinger benannt.

Arthur Weilinger (* 18. Dezember 1915 in Bernhardsthal, Nº 13, † 26. September 1975 in Salzburg) gründete 1948 mit seinem Schwiegervater die Möbelfirma Harmath und Weilinger. Später wurde er Gründer und Leiter der Musterring-Möbel-Organisation Österreich, Salzburg.

Mit seiner Heimatgemeinde Bernhardsthal war Kommerzialrat Weilinger innig verbunden und er besuchte sie immer wieder. Kein Wunder, dass er, wo notwendig, immer als Mäzen zur Stelle war, egal ob es um Kirche, Gemeinde, Heimatmuseum oder was auch immer ging. Als begeisterter Freund des edlen Weidwerks ließ er an der Straße nach Reinthal eine schmucke Hubertuskapelle errichten.

Am 24. Oktober 1974 verlieh der Gemeinderat Weilinger einstimmig das Ehrenbürgerrecht der Gemeinde. Im Rahmen einer Feier, in Anwesenheit zahlreicher prominenter Persönlichkeiten, wurde ihm am 14. Dezember 1974 die Ehrenbürgerurkunde von Bürgermeister Herbert Ellinger überreicht.

Links Nº		Rechts Nº	
387	Manfred und Friederike Vsetecka	383	Horst und Antonia Zimmermann
390	Hedwig Ryzak	384	Franz und Martha Schultes
437	Johanna Birsak/Lindmeier	389	Gerhard und Christine Birsak
439	Reinhart und Gabriele Röhrich	436	Walter und Roswitha Winkler
441	Karl und Michaela Falk	438	Alfred und Ilse Feldkirchner
443	Christine Helmer	440	Wilhelmine Velecky
445	Ferdinand Pfister	442	Harald und Eveline Gartner
292	Josef und Elvira Ryzak	444	Josef und Katharina Scholz
458	Erwin und Rosa Neumann	446	Franz und Christine Birsak
459	Johann Kubu, Gerald Kubu und Ilse Gaugeler-Kubu	501	Elfriede Braunstingl
		460	Horst und Anna Suhrau

Bahngasse

beginnt „Am Burghügel“ und mündet in die Bahnstraße

Links N°

209 Andreas Rapp
250 vorm. Gisela Kösche
275 Stefan und Claus Diermayr
309 Renate Spreitzer

Rechts N°

224 Friederike Okrina
295 Lidia Brandstätter
463 Hermann und Elisabeth Moser
361 Maria Pfeiler
391 Anton und Linda Heinzl
191 Adolf und Maria Krautstoffel
375 Fenesad Muratovic
323 Fedahija und Rabija Muratovic

Bahnstraße

ab der Bahngasse die Verbindung der Hauptstraße mit der Eisenbahn-Haltestelle

Links N°

320 Karl Ryzak
299 Johann und Maria Bauer
214 Anna Lindmaier
303 Dietmar und Josefine Mauer
315 Erich und Stefanie Smidek
351 Maria Kellner
258 Personen-Haltestelle der Nordbahn
Inwohner: Maria Paulesich

Rechts N°

329 Michael und Theresia Brunner
385 Hermine Grois, Werner Grois
399 Regina Bux
158 Christian und Renate Faworka
352 Christine Karst, Josef Karst
449 Elisabeth Weigl
354 Franz und Birgit Höß
350 Gustav und Berta Hantschl
47 Raiffeisen Lagerhaus Bernhardsthal

Bernsteinstraße (L3150)

Nach dem alten Handelsweg von der Ostsee zum Mittelmeer. Fortsetzung der Bernsteinstraße B 49 Richtung Norden zum Grenzübergang nach Břeclav/Poštorná [Lundenburg/Themenau].

Rechts N°			
219	Josef Matušek	339	ehem. Zollhaus / Laurentis Immo Ltd.

Brunnengasse / Brunnenplatz

Die linke Seite der Brunnengasse führt von der Bahngasse zum Brunnenplatz, die rechte Seite von der Bahngasse zur Gasse „Am Bahnsteig“.

Der Brunnenplatz befindet sich kurz vor dem östlichen Ende der Brunnengasse und wurde nach dem öffentlichen Radbrunnen benannt, der sich zwischen den Häusern N° 448 und 185 befand.

Links N°

Brunnengasse
176 Rudolf Postl
197 Eva Maria Schemm
170 Martin Panzenböck
160 Josefa Pfeiler
171 Walter Kubista
Brunnenplatz
152 Walter Kubista
140 Leonhard und Maria Göstl
132 Ernst und Maria Rest
448 Sonja Lautenbach
141 Johanna Weilingner
155 Franz und Herta Langer
165 Gerald Führer
185 Herbert und Elfriede Rusche
215 Martin und Walter Wanke
174 Paul und Erika Tiefenbacher

Rechts N°

Brunnengasse
193 Ioanna Rosca/Stoica
180 Alice Weixelbaum
181 Roman und Martina Belag
182 Josefa Pfeiler
183 Krista Kempinger
184 Heinz Netrwal
255 Alfred Ertl
Brunnenplatz
210 Walter und Edith Lamp
245 Luise Lukastik
Brunnengasse
340 Thomas und Isabella Hummelberger
327 Anneliese Taraska

Burggraben

verläuft von der Brunnengasse Richtung Norden, quert die Teichstraße und endet „Am Teich“

Links N°

253 Horst und Silvia Lechner

349 Bruno Marzi

Rechts N°

südlich der Teichstraße

nördlich der Teichstraße

202 **Gottfried(a?)** Meixner

Föhrenwald

Im Liechtenstein'schen Föhrenwald befindet sich ein Hegerhaus, welches vermutlich Ende des 19. Jahrhunderts unter Karl Weinbrenner errichtet wurde. Der letzte Heger war Franz Bohrn, der letzte Bewohner Eduard Sowa.

N°

291 Fürst Liechtenstein

Friedhofstraße

heißt bis zur südlichen Ortsausfahrt beim Friedhof, der früher zur Rabensburger Mühle führende „Mühlweg“

Links N°

319 Roswitha Resinger

324 Roswitha Resinger

325 Gerhard und Juliana Kruder

326 Josef und Anna Luise Buzik

330 Karl Riedl

372 Felix und Maria Koch

453 Maria Paulhart

357 Gerda Mandl

336 Herald und Edda Gessinger

Friedhof

Rechts N°

376 Hedwig Infanger

366 Maria Grimm

371 Adina Maria Grimm

342 Gabriele Zecha

447 **vorm. Renate Sykora**

450 Mathias und Irmine Paulhart

368 Felix und Gerda Riemer

254 Andreas Ertl und Sabine Markert

491 Franz und Christine Helmer

492 Raimund und Renate Führer

493 Margarethe Hörwey

Große Lehengasse

befindet sich in der „Neuen Siedlung“, südlich des Kobelwegs (Fortsetzung der Johannesgasse) und westlich der Mühlbergstraße in der Flur „Große Lehen“

Links N°		Rechts N°
	Richtung Süden (verlängerte Johannesgasse)	
		544 Gerhard Kern und Maria Bergkessel
		545 Thomas und Sandra Hofmeister
		546 Reinhard und Karola Kellner
		547 Franz Hübelbauer
		575
		574
		573
		572 Walter und Gabriele Worlitschek
		571 Petra Rohatschek
	1. Seitengasse Richtung Osten	
548	Martin und Doris Kellner	553 Manfred und Bettina König
549	Helmut und Andrea Dolezal	554 Christoph Asperger u. Nadine Polz
550	Roman Suchyna	555 Martin und Sabine Schultes
551	Ivan und Yvonne Peran	556 Margot Okrina
552	Helmut und Doris Kern	
	2. Seitengasse Richtung Osten	
569		570
567		568
565	Achim Lindmaier und Sabrina Hornak	566
563		564
561		562 Marcin und Alexandra Sobocinski
	Östliche Verbindung der 1. und 2. Seitengasse Richtung Süden	
557	WET GmbH (Mehrfamilienhaus)	
566	Markus Slobodian	

Hauergasse

Zahlreiche Hauer gaben dieser ältesten Gasse im Ort den Namen. Aufgrund ihres Alters sind daher auch die Hausnummern größtenteils fortlaufend. Sie beginnt bei der Schulstraße und endet bei der Haupt-/Teichstraße „Am Burghügel“.

Links N°		Rechts N°
27	Benno David	186 Karl und Grete Zhanial
276	Benno David	142 Rudolf Schaludek
332	Rudolf und Teresa Böhm	58 Rüdiger Wischenbart
28	Beate Rauch	57 Erwin und Elvira Führer
259	Josef und Auguste Kern Grois	56 Franz und Elisabeth Tanzer
29	Walter und Gerlinde Persché	54 Elisabeth Kellner
30	Walter und Gerlinde Persché	53 Michael Reiffenstein
31	Josef und Margarethe Weilingner	
32	Alois und Anna Bernhard	
33	Gerhard und Irmengard Speiss	
34	vorm. Inge Brandl-Schweng	
35	Gerhard und Margarethe Rebel	
36	Franz und Aurelia Schaden	
37	Franz und Brigitte Schmaus	
38	Franz und Brigitte Schmaus	
39	Franz und Zea Bayer	
40	Manfred und Eva Bahr	
41	Christine Schaludek	
42	Moser; Inwohner: Jungmann & Pollak	

Hauptstraße

unter diesem Namen wurde die „Obere Straße“ vom westlichen Ortsende gegen Reintal bis zu N° 17/104 und die „Lange Gasse/Straße“, die bei der Friedhofstraße endet, zusammengefasst.

Links N°

451 Monika Janka - Altenpflege
379 Gerhard Schmidt
284 **vorm. Birgit Schlifelner**
190 Christine Pfeiler
298 Marianne Veit
208 Franz Grois
2 Robert und Maria Bohrn
3 Astrid Janka
4 Gerhard Pfeiler
5 Elisabeth Hlawati
6 Rudolf und Elisabeth Weinberger
7 Erich Lindmaier (abgeräumt)
8 Helmut Lindmaier
9 Christian und Martina Ellinger
10 Gerhard und Ilse Ellinger
11 Herwig und Anita Weilingner
12 Alois und Christine Schultes
14 Herbert Grois
15 Alois und Waltraud Paltram
16 Herbert und Margarete Ellinger
17 Willibald Wunsch
63 Walter Berger
221 Werner Weingartshofer
64 Pfarrhof
65 Gemeinde Bernhardsthal, Rathaus,
Polizei, Zahnarzt
66 Herbert und Margaretha Ellinger
68 Erich Grois
69 Alexander und Herta Weinzierl-Heigl
70 Eva Bohrn
71 Hugo Tauber, Mirjam Walenta
72 Helmut Rumbauer
73 Karl und Maria Graf
74 Franz und Anna Huber
281 Walter und Helga Ernst
75 Aurelia Redois
76 Sparkasse der Stadt Poysdorf
77 Helga Hofmeister
78 Johann und Gabriele Schweng
237 Erich Raffetzeder, Anna Rath
80 Helene Finsterl, Monika Braun
81 Alfred und Maria Ertl

Rechts N°

452 Harald Weilingner
278 Walter Wawra
297 Elisabeth Tanzer
199 Alexander und Herta Weinzierl-Heigl
312 Walter und Elisabeth Sima
211 Johann und Elvira Schlinger
310 Johannes und Gabriele Wagner
122 Roman Schuster
121 Rudolf und Maria Hornak
119 Gerald Mazzi (abgeräumt)
118 Rudolf und Margarete Worlitschek
117 Hedwig Ebinger
116 Alexander und Doris Burka
115 Ulrike Hasitschka
114 Franz Hödl
112 Günter und Hedwig Zimmermann
111 Ernst und Helga Huber
110 Josef und Annemarie Schultes
109 Hermann und Marianne Reinsperger
108 Alfred und Brigitte Ertl
107 Albert und Jutta Hasitschka
106 Gerhard und Gerda Wind
105 Sonja Mösslacher
104 Jakob und Margarete Tanzer
166 Trafik, Ulrike Hallas
103 Klemens und Helga Hofmeister
102 Robert und Johanna Tanzer
101 Franz Lindmayer
100 Elisabeth Lindmayer
99 Franz und Maria Hödl
98 Herbert Hlawati
97 Wilhelm und Edith Faworka
96 Kurt und Jennifer Müllner
95 Raiffeisenbank Bernhardsthal
94 Johannes Bayer
93 Heinz und Maria Janulik
92 Johanna Helmer
91 Leo Janka, Annemarie Grill
90 Manfred Janka
89 Herbert Janka
88 Leo und Maria Janka
87 Anita Helmer
86 Erwin Weilingner
85 **vorm. Marie Moser**
84 Anton und Friederike Grois
83 Roman und Andrea Rohatschek
82 Josef Schultes

Hauptstraße ab dem Burghügel

Links N°		Rechts N°	
294	Schlecker Drogeriemarkt	231	Gasthaus „Föhrenhof“
293	Dagmar Polz Kriegerdenkmal	466	Horst und Silvia Lechner
345	ADEG Lebensmittelmarkt Raiffeisen Lagerhaus	282	Karl und Friederike Riedl
		377	Herbert Hechberger
		386	Gasthaus, Magdalena Donis
		367	Maria Voithofer
		241	Martin und Petra Fleckl
		308	Gemeinde Bernhardsthal, Bauhof

Hausbrunnerweg

Zweigt nach N° 189 vom Altlichtenwartherweg links Richtung Haubrunn ab.

Hintausstraße

verläuft beinahe parallel und südlich der Hauptstraße, entlang dem „Hintaus“ der großen Bauernhöfe. Sie zweigt im Nordwesten bei N° 297 bzw. N° 199 von der Hauptstraße ab, quert den Kobelweg und die Mühlbergstraße. Bei N° 377 (schräg gegenüber vom Kriegerdenkmal) mündet sie wieder in die Hauptstraße.

Links N°		Rechts N°	
388	Erich und Andrea Kellner	264	Heinz Holztrattner, Christine Chlebnicek
285	Johann und Aurelia Muck	128	vorm. Rosa Schmaus
228	Johann und Aurelia Muck	240	Peter Hallas
251	Franz Bruckner		
397	Werner Janka		

Huber Gass'l

benannt nach Josef Huber (*1931 † 2006) Teichstraße N° 159, verläuft zwischen den Häusern Teichstraße N° 159 und N° 239 Richtung Norden zum Inneren Teich.

Johannesgasse

Wenige Meter vor der nordwestlichen Ortsausfahrt nach Reintal führt sie links in südlicher Richtung in die „Neue Siedlung“. Geradeaus, Blickrichtung Norden, befindet sich schräg gegenüber der Hubertuskapelle die namensgebende 2. Bernhardsthaler Johannes-Statue auf der Reintaler Straße².

Links N°		Rechts N°	
515	Birgit Rest	533	Manfred Schneider
516	Herbert und Sabine Lindmaier	532	Felix Preyer-Bayer
517	Gerhard und Margit Lindmaier	531	Christian Pfeiler
518	Gerhard Lindmaier	529	Leopold und Sabine Hofmeister
519	Leo und Anita Paulhart	528	Leopold und Ingrid Schrottmeyer
520	Franz und Andrea Rohatschek	527	Franz und Ingrid Krupitza
521	Ewald und Johanna Krautstoffel	526	Josef und Adelheid Birsak
522	Andreas und Veronika Weigner	525	Norbert und Renate Schreiber
523	Werner und Liane Weingartshofer	524	Sandra Janka

Am Anfang der Gasse führt ein Weg Richtung Westen in das Gebiet des ehem. Gemeindeziegelofens. Die Grundstücke und Gebäude zählen ebenfalls zur „Johannesgasse“.

Links N°	
283	Wilhelm und Anita Rest
306	Michaela Tutschek
398	Rupert und Anna Tutschek

² Johannes Nepomuk Statue an der Bernstein Straße B 49

Josefgasse

benannt nach den zahlreichen „Josefs“ die hier zu Hause sind und waren. 1950 Josef Soukup N^o 411, 1951 Josef Stratjel N^o 401, 1951 Josef Hasitschka N^o 402, ~1951 Josef Schmaus N^o 406, 1951 Josef Kadletz N^o 414, 1952 Josef Weilinger N^o 403 und 1967 Josef Köstinger N^o 400.

Links N^o

422 Ernst und Dorothea Szkutta
406 Josef Schmaus
407 Dieter und Claudia Friedl
489 Belinda, Patricia und Evita Bauer
408 Georg und Birgit Pretscher
410 Georg Schuster
414 Hubert und Marianne Hornak
415 Norbert und Henriette Senger
416 Karl Rühringer
417 Franz und Martha Koch (unbebaut)
423 Ingeborg Trecha
461 Johanna Ryzak
485 Roman und Alexandra Smutny
488 Johann und Johanna Saleschak

Rechts N^o

400 Josef und Anna Köstinger
401 Hans Haselwanter
402 Leo und Herta Janka
403 Rudolf Jaretz
404 Hermine Bednarik
405 Patricia und Evita Bauer
462 Manfred Kluger
409 Paul und Renate Magerle
411 Aloisia Soukup
412 Herbert und Dorit Schätzinger
413 Klaudia Köstinger
418 Theresia Kluger
419 Anna Hruzek
469 Heinz und Silvia Bednarik
420 Otto und Maria Allram
470 Franz und Martha Koch
471 Herbert und Veronika Rühringer
486 Wolfgang und Irena Bures
487 Heinz Grois

Kellergasse

befindet sich bei den Kellern im Oberort, zweigt westlich der Mühlbergstraße vom Kobelweg ab und mündet nach N^o 316 in die Mühlbergstraße.

Links N^o

126 Markus Stix
188 Zlatuse Zängl
268 Gerhard und Annemarie Billek

Rechts N^o

256 Konrad Melichar
143 Jirina Skarpiskova, Frantisek und Josef Vacula
154 Cornelia Perrotta
328 Paul und Elisabeth Hirschauer
335 Sigrid Mucha

Kobelweg

führt vom „Berikreuz“ (Hauptstraße N^o 310) Richtung Westen zur „Neuen Siedlung“ - und in der Folge nach Reintal. Der Name Kobel ist auf jenen Gebolf zurückzuführen, der vermutlich um das Jahr 1000 in der Gegend von Bernhardsthal als Kolonisator tätig war.

Links N^o

296 Liselotte Obst
539 Ernst und Claudia Huber
540 Roman und Andrea Prerovsky
541 Wilhelm und Michaela Nemetschek
542 Peter und Petra Weingartshofer
543 Walter Weilinger

Rechts N^o

232 Petru Moldovan

Meierhof

Der ehemalige Liechtenstein'sche Schafhof (Schafflerhof) befindet sich ca. 1,7 km außerhalb der Ortschaft an der Landesstraße L3162, welche an die Mühlbergstraße anschließt und vom südwestlichen Ortsende von Bernhardsthal zur L15 beim „Altlichtenwarther Mühlberg“ führt.

127 Peter und Hildegard Längle

Rund 1,5 km südlich vom Meierhof befindet sich in der Flur „Neurisse beim Hausbrunner Weg“ eine Sand- und Schottergrube.

113 Franz Hödl

Meierhofgasse

beginnt im Oberort bei der Hintausstraße (beim Hintaus von N^o 117 - ehem. Tischlerei Ebinger) und mündet, gegenüber der Kellergasse, in die Mühlbergstraße.

Links N ^o		Rechts N ^o	
207	Günter und Silvia Sperk	359	Maria Pusta
260	Günter und Silvia Sperk	257	Peter Fassl
304	Peter und Ingrid Hammer		
301	Karl und Elisabeth Gebhard		
300	Anita Rest		
206	Michael und Katharina Turetschek		
302	Bernhard Fuszek, Irena Haselberger		
305	Andreas und Eva Riedl		
233	Gemeinde Bernhardsthal Inwohner: Franz „Szabo“ Bednarik		
333	Ludwig Markovic		

Mühlberg

3,7 km außerhalb der Ortschaft, 0,5 km vor dem „Altlichtenwarther Mühlberg“, befinden sich an der Landesstraße L3162 landwirtschaftlich genutzte Gebäude.

13 Franz und Josefa Zichtl

Mühlbergstraße

führt vom „Berikreuz“ (Hauptstraße N^o 310) zum südwestlichen Ortsende. Die daran anschließende Landesstraße L3162 führt über den Bernhardsthaler- zum Altlichtenwarther-Mühlberg, wo sie in die L15 mündet.

Links N ^o		Rechts N ^o	
123	Alfred und Margit Pevrhal	150	Rosa Muck
156	Josef und Gabriele Sommer	225	Johanna Tanzer
238	Christine Varadin	135	Bernhard Schalk
157	Alfred Rühringer	134	Günter und Walpurga Weilinger
147	Suad Bahtovic	163	Sabine Kierbisser, Maria Krystynek
144	Johann und Agnes Koweindl	164	Johann Tatzber
467	Anton Breitenlacher	169	Franz Brunner
274	Gerhard und Karin Krauss	196	Martin und Elisabeth Bauer
		316	Wilhelm und Margareta Ryzak

Mühlweg

heißt die Fortsetzung der „Friedhofstraße“ außerhalb des Ortsgebietes. Er führte früher zur Mühle nach Rabensburg.

Museumsgasse / Museumsplatz

verbindet die Hauptstraße mit der Hauergasse, sie beginnt beim Rathaus und führt über den Museumsplatz zur Hauergasse.

Der Museumsplatz befindet sich vor dem „Otto Berger Heimatmuseum“. Er grenzt im Norden an den Garten des Klosters St. Martha, im Osten an das Museum (früher Rathaus, Postamt, Gemeindefwohnungen), im Süden an Haus N^o 68 und im Westen an das Pfarrheim.

Links N^o

62 Otto Berger Heimatmuseum

313 Inge Brandl

Rechts N^o

Museumsplatz

Museumsgasse

179 Alexander und Elisabeth Weinzierl-Heigl
321 Robert Führer
217 Walpurga Kramer

Obere Teichgasse

eine kurze Gasse östlich vom Bahndamm, die wenige Meter nach der südlichen Bahnunterführung zwischen Teichstraße N^o 356 und 360 rechts bergauf und danach parallel zur Teichstraße zum Bahndamm führt.

Links N^o

369 Georg Schuster

392 Christine Machtinger

396 Franz Hummel

395 Kurt und Elisabeth Neumann

394 Karl und Irmgard Feistritzer

393 Johannes Piringer

Oberort

der westlich vom Ortszentrum gelegene Teil von Bernhardsthal befindet sich im Dreieck Mühlbergstraße, Hintausstraße und Meierhofgasse.

Rechts N^o

307 Josef und Anna Stöhr

125 vorm. Rosa Schmaus

129 Herbert Berger

203 Josef Sommer

130 Manfred Schweng, Franziska Hönig

175 Liselotte Obst

145 Josef König und

Marianne König/ Hofmeister

136 Helmut Kern

220 Ludwig Sommer

137 Liselotte Obst

252 Anton und Hedwig Sekerka

146 Michael Maichl

Quergasse

kurze Verbindungsgasse östlich der Mühlbergstraße, verbindet bei Haus-N^o 119 die Hauptstraße mit der Hintausstraße.

Links N^o

120 Remka Kickmeier

187 Rudolf Parizs

218 Ernestine Hornak

Rechts N^o

124 Rudolf und Maria Hornak

263 Ludwig Trencsanyi

Rotkreuzgasse

benannt nach der Rotkreuzstation auf N^o 514, befindet sich in der „Neuen Siedlung“, östlich und parallel zur Johannesgasse

Links N^o

502 Mathias und Brigitte Hofmeister
534 Franz und Martina Hruzek
503 Josef und Elisabeth Wind (Bauplatz)
504 Hans und Gabriele Hofmeister
505 Karl Bohrn
506 Josef und Anna Köstinger (Bauplatz)
507 Werner und Sandra Hallas

Rechts N^o

514 Gemeinde Bernhardsthal, Rotes Kreuz
513 Franz und Silvia Zhanial
512 Robert und Renate Spreitzer
511 Hedwig Ebinger
510 Johannes und Astrid Bayer
509 Johann und Renate Asperger
508 Hermann Hubinger

Scheunengasse

verbindet im Oberort, nördlich der Bahnstraße, die Bahngasse mit der Brunnengasse

Rechts N^o

204 Johann und Maria Bauer
198 Barbara Eckermann
243 Werner und Gertraud Obermair
216 Roswitha Schwabenbauer
194 Renate Samonig
244 Barbara Eckermann
338 Petra Luif
322 Renate Schultes
362 Johann und Maramé Cisse-Doblinger

Schulstraße

beginnt bei der Hauptstraße N^o 18/63 und führt vorbei an der Schule, dem Kloster St. Martha zum östlichen Ortsende nördlich vom Inneren Teich.

Links N^o

18 Alfred und Eleonore Schultes
19 Gemeinde Bernhardsthal, Volksschule
192 Helene Bednarik
20 Walter und Elisabeth Brunner
21 Rudolf und Renate Bohrn
22 Erika Hofmann, Gerda Steininger
343 Maria Birsak
23 Martin Schneider
24 Rudolf und Grete Reiff
25 Johann und Leopoldine Wenzl
280 Georg Papai
161 Viktor Brombach
168 David Bolton
133 Jean Bolton
242 Josefina Tanzer
200 Gemeinde Bernhardsthal, Tennisplatz
172 Limbek Ges.m.b.H.
173 Limbek Ges.m.b.H.

Rechts N^o

61 Walter Berger
60 Seniorenwohnungen, Kindergarten,
Kloster St. Martha, Caritas
59 Josef und Elisabeth Wind
374 Ernst und Rudolfine Kellner
229 Karl und Elisabeth Zangl
287 Karl und Elisabeth Zangl
26 Gerhard und Doris Huber
162 Wolfgang Siegel, Hanna Pokorna
148 Edith Blaha
226 Gemeinde Bernhardsthal, Feuerwehr
286 Karl und Margareta Drabek
331 Franz Lobenwein und Brigitte Rubas

Sportplatzgasse

führt bei N^o 25 von der Schulstraße zum Fußballplatz und danach zum ehem. Kesselteich

Links N^o

280 Johann Papai

Rechts N^o

178 Susanne Tutschek
55 Gemeinde Bernhardsthal, Sportplatz

Teichstraße

beginnt „Am Burghügel“ bei Haus N^o 294 und endet beim östlichen Ortsende südlich vom Äußeren Teich.

Links N^o

205 Monika Glitzner
262 Rudolf und Ingeborg Matzinger
269 Peter und Elisabeth Vesely
290 **vorm. Helene Höß**
289 Susanne Kührner
288 Sasa Radosevic
271 Ottilia Pinta
267 Leopold und Berta Schrottmayer
266 Eveline Kindler
265 Peter und Eva Ahnelt
149 Florian Rauch
159 Christine Huber
239 Silvia Weixelbaum
177 Gerhard Wimmer
261 Johann Bauer / 2010 eingestürzt
344 Norbert und Eva Kruder
334 Elmar Pfeiler

Rechts N^o

247 Franz Birsak jun.
248 Anna Hiebl
43 Heinrich und Anneliese Schaludek

Bahnunterführung

	346 Sabine Romski
	347 Maria Kornmesser
	355 Zehrudin Becic
	341 Franz und Elisabeth Hummel
	382 Leopold und Anneliese Cetl
	356 Herbert und Tanja Paulesich
	360 Walter und Martha Godey
	373 Waltraud Fabian, Claudia Römer
	230 Barbara Rohatschek
	365 Walter und Eva Köstinger
	364 Walter und Eva Köstinger
	464 Wilhelm und Anita Rest
	490 Herbert und Christl Hiebner
	454 Konrad und Erika Bayer
	426 Ida Dolezal
	428 Thomas und Ulrike Hampel
	430 Franz und Stefanie Slany
	432 Franz und Stefanie Slany
	434 Johann und Leopoldine Wenzl
	314 Gerhard und Elisabeth Messinger
	472 Elfriede Hirtl
	473 Edeltraud Führer
	474 Herbert und Ingrid Hallas
	475 Georg Kubu
	476 Werner und Maria Schmid
	477 Alois und Christine Schultes
	478 Leopold und Hermine Smutny
	484 Josef und Christine Slobodian
424 Johann und Gertraude Krulis	
425 Siegfried und Eva Kretzel	
427 Johann und Silvia Werbach	
429 Gerhard und Ingrid Mikulitsch	
431 Theresia Darmovzal	
433 Kornelia Spangl	
435 Johann und Christa Jantschy	
455 Georg Cetl jun.	
456 Johann und Anna Stix	
457 Alois Kellner	
479 Hermann und Christine Bahr	
480 Franz und Johanna Matusek	
481 Alfred und Karin Köstinger	
482 Friedel und Helga Stratjel	
483 Helga Stratjel, Jutta Ollinger	

Unterort

Befindet sich südlich der Teichstraße, zweigt bei der Bahngasse № 309 links ab und verläuft erst parallel zur Scheunengasse, danach Richtung Westen wo er in der Brunnengasse endet.

Links №

236 Nedzdad Beslagic
358 Margit Schäffer
363 Liane Heindl

Rechts №

279 Maria Grestenberger

Zollhausstraße (L3048)

Fortsetzung der Schulstraße Richtung Osten. Führt von der nordöstlichen Ortstafel zur Bernsteinstraße (L3150) und danach zum ehem. Zollhaus, welches der Straße auch den Namen gab.

Rechts №

67 Gemeinde Bernhardsthal, Kläranlage

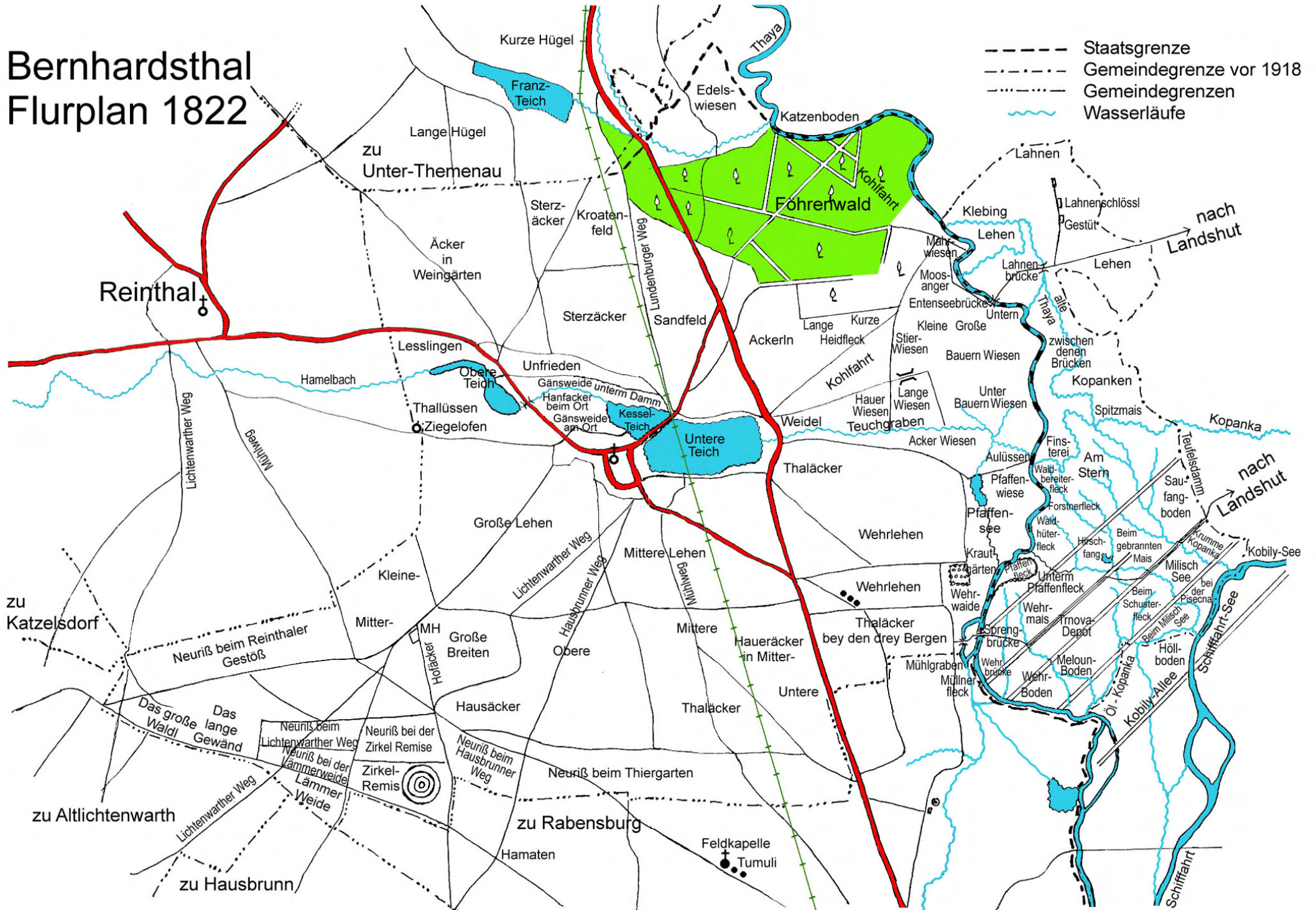
Straßen und Gassen zu den Bernhardsthaler Hausnummern 2 - 300

Nº		Nº		Nº		Nº		Nº	Teil 1
1		61	Schulstraße	121	Hauptstraße	181	Brunnengasse	241	Hauptstraße
2	Hauptstraße	62	Museumsplatz -gasse / Museum	122	Hauptstraße	182	Brunnengasse	242	Schulstraße
3	Hauptstraße	63	Hauptstraße	123	Mühlbergstraße	183	Brunnengasse	243	Scheuengasse
4	Hauptstraße	64	Hauptstraße / Pfarramt	124	Quergasse	184	Brunnengasse	244	Scheuengasse
5	Hauptstraße	65	Hauptstraße / Gemeindeamt, Polizei,...	125	Oberort	185	Brunnenplatz	245	Brunnenplatz
6	Hauptstraße	66	Hauptstraße	126	Kellergasse	186	Hauergasse	246	
7	Hauptstraße	67	Kläranlage	127	Meierhof	187	Quergasse	247	Teichstraße
8	Hauptstraße	68	Hauptstraße	128	Hintausstraße	188	Kellergasse	248	Teichstraße
9	Hauptstraße	69	Hauptstraße	129	Oberort	189	Altlichtenwartherweg	249	Am Schlossberg
10	Hauptstraße	70	Hauptstraße	130	Oberort	190	Hauptstraße	250	Bahngasse
11	Hauptstraße	71	Hauptstraße	131	Am Burghügel	191	Bahngasse	251	Hintausstraße
12	Hauptstraße	72	Hauptstraße	132	Brunnenplatz	192	Schulstraße	252	Oberort
13	Mühlberg / landw. Betrieb	73	Hauptstraße	133	Schulstraße	193	Brunnengasse	253	Burggraben
14	Hauptstraße	74	Hauptstraße	134	Mühlbergstraße	194	Scheuengasse	254	Friedhofstraße
15	Hauptstraße	75	Hauptstraße	135	Mühlbergstraße	195		255	Brunnengasse
16	Hauptstraße	76	Hauptstraße / Sparkasse	136	Oberort	196	Mühlbergstraße	256	Kellergasse
17	Hauptstraße	77	Hauptstraße	137	Oberort	197	Brunnengasse	257	Meierhofgasse
18	Schulstraße	78	Hauptstraße / Installateur	138	Am Teichberg	198	Scheuengasse	258	Bahnstraße / Bahnhof
19	Schulstraße / Volksschule	79		139	Am Teichberg	199	Hauptstraße	259	Hauergasse
20	Schulstraße	80	Hauptstraße	140	Brunnenplatz	200	Schulstraße / Tennisplatz	260	Meierhofgasse
21	Schulstraße	81	Hauptstraße	141	Brunnenplatz	201	Am Burghügel	261	Teichstraße
22	Schulstraße	82	Hauptstraße	142	Hauergasse	202	Burggraben	262	Teichstraße
23	Schulstraße	83	Hauptstraße	143	Kellergasse	203	Oberort	263	Quergasse
24	Schulstraße	84	Hauptstraße	144	Mühlbergstraße	204	Scheuengasse	264	Hintausstraße
25	Schulstraße	85	Hauptstraße	145	Oberort	205	Teichstraße	265	Teichstraße
26	Schulstraße	86	Hauptstraße	146	Oberort	206	Meierhofgasse	266	Teichstraße
27	Hauergasse	87	Hauptstraße	147	Mühlbergstraße	207	Meierhofgasse	267	Teichstraße
28	Hauergasse	88	Hauptstraße	148	Schulstraße	208	Hauptstraße	268	Kellergasse
29	Hauergasse	89	Hauptstraße	149	Teichstraße	209	Bahngasse	269	Teichstraße
30	Hauergasse	90	Hauptstraße	150	Mühlbergstraße	210	Brunnenplatz	270	
31	Hauergasse	91	Hauptstraße	151	Am Teichberg	211	Hauptstraße	271	Teichstraße
32	Hauergasse	92	Hauptstraße	152	Brunnenplatz	212	Am Teichberg	272	An der Bahn / Frachtenbahnhof
33	Hauergasse	93	Hauptstraße	153	Am Teichberg	213	Am Teichberg	273	
34	Hauergasse	94	Hauptstraße	154	Kellergasse	214	Bahnstraße	274	Mühlbergstraße
35	Hauergasse	95	Hauptstraße / Raiffeisenbank	155	Brunnenplatz	215	Brunnenplatz	275	Bahngasse
36	Hauergasse	96	Hauptstraße	156	Mühlbergstraße	216	Scheuengasse	276	Hauergasse
37	Hauergasse	97	Hauptstraße	157	Mühlbergstraße	217	Museumsgasse	277	
38	Hauergasse	98	Hauptstraße	158	Bahnstraße	218	Quergasse	278	Hauptstraße
39	Hauergasse	99	Hauptstraße	159	Teichstraße	219	Bernsteinstraße, ehem. Zollhaus	279	Unterort
40	Hauergasse	100	Hauptstraße	160	Brunnengasse	220	Oberort	280	Sportplatzgasse
41	Hauergasse	101	Hauptstraße	161	Schulstraße	221	Hauptstraße	281	Hauptstraße
42	Hauergasse	102	Hauptstraße	162	Schulstraße	222	Am Teich / Rasthaus	282	Hauptstraße
43	Teichstraße	103	Hauptstraße	163	Mühlbergstraße	223		283	Johannesgasse
44	Am Teichberg	104	Hauptstraße	164	Mühlbergstraße	224	Bahngasse	284	Hauptstraße
45	Am Teichberg	105	Hauptstraße	165	Brunnenplatz	225	Mühlbergstraße	285	Hintausstraße
46	Am Burghügel / Gemeindefarzt	106	Hauptstraße	166	Hauptstraße	226	Schulstraße / Feuerwehr	286	Schulstraße
47	Bahnstraße	107	Hauptstraße	167	Am Burghügel	227	An der Bahn / beim Bahnhof	287	Schulstraße
48	Am Schlossberg	108	Hauptstraße	168	Schulstraße	228	Hintausstraße	288	Teichstraße
49	Am Schlossberg	109	Hauptstraße	169	Mühlbergstraße	229	Schulstraße, ehem. Milchhaus	289	Teichstraße
50	Am Schlossberg	110	Hauptstraße	170	Brunnengasse	230	Teichstraße	290	Teichstraße
51	Am Schlossberg	111	Hauptstraße	171	Brunnengasse	231	Hauptstraße / Gasthaus Föhrenhof	291	Föhrenwald / F.L. Hegerhaus
52	Am Schlossberg	112	Hauptstraße	172	Schulstraße	232	Kobelweg	292	Arthur-Wellinger-Straße
53	Hauergasse	113	Mühlberg / Schottergrube	173	Schulstraße	233	Meierhofgasse	293	Hauptstraße
54	Hauergasse	114	Hauptstraße / Sand & Schotter	174	Brunnenplatz	234	Am Teichberg	294	Hauptstraße / Schlecker Drogeriemarkt
55	Sportplatzgasse / Sportplatz	115	Hauptstraße	175	Oberort	235	Am Burghügel	295	Bahngasse
56	Hauergasse	116	Hauptstraße	176	Brunnengasse	236	Unterort	296	Kobelweg
57	Hauergasse	117	Hauptstraße	177	Teichstraße	237	Hauptstraße	297	Hauptstraße
58	Hauergasse	118	Hauptstraße	178	Sportplatzgasse	238	Mühlbergstraße	298	Hauptstraße
59	Schulstraße	119	Hauptstraße	179	Museumsgasse	239	Teichstraße	299	Bahnstraße
60	Schulstraße / Kloster, Seniorenheim,...	120	Quergasse	180	Brunnengasse	240	Hintausstraße	300	Meierhofgasse

Straßen und Gassen zu den Bernhardsthaler Hausnummern 301 - 575

Nº		Nº		Nº		Nº		Nº		Teil 2
301	Meierhofgasse	361	Bahngasse	421	Altlichtenwartherweg	481	Teichstraße	541	Kobelweg	
302	Meierhofgasse	362	Scheunengasse	422	Josefgasse	482	Teichstraße	542	Kobelweg	
303	Bahnstraße	363	Unterort	423	Josefgasse	483	Teichstraße	543	Kobelweg	
304	Meierhofgasse	364	Teichstraße	424	Teichstraße	484	Teichstraße	544	Große Lehengasse	
305	Meierhofgasse	365	Teichstraße	425	Teichstraße	485	Josefgasse	545	Große Lehengasse	
306	Johannesgasse	366	Friedhofstraße	426	Teichstraße	486	Josefgasse	546	Große Lehengasse	
307	Oberort	367	Hauptstraße	427	Teichstraße	487	Josefgasse	547	Große Lehengasse	
308	Hauptstraße / Gemeinde-Bauhof	368	Friedhofstraße	428	Teichstraße	488	Josefgasse	548	Große Lehengasse	
309	Bahngasse	369	Obere Teichgasse	429	Teichstraße	489	Josefgasse	549	Große Lehengasse	
310	Hauptstraße	370	Am Bahnsteig	430	Teichstraße	490	Teichstraße	550	Große Lehengasse	
311	Am Teichberg	371	Friedhofstraße	431	Teichstraße	491	Friedhofstraße	551	Große Lehengasse	
312	Hauptstraße	372	Friedhofstraße	432	Teichstraße	492	Friedhofstraße	552	Große Lehengasse	
313	Museums-gasse	373	Teichstraße	433	Teichstraße	493	Friedhofstraße	553	Große Lehengasse	
314	Teichstraße	374	Schulstraße	434	Teichstraße	494	Altlichtenwartherweg	554	Große Lehengasse	
315	Bahnstraße	375	Bahngasse	435	Teichstraße	495	Altlichtenwartherweg	555	Große Lehengasse	
316	Mühlbergstraße	376	Friedhofstraße	436	Arthur-Weilinger-Straße	496	Altlichtenwartherweg	556	Große Lehengasse	
317	Am Bahnsteig	377	Hauptstraße	437	Arthur-Weilinger-Straße	497	Altlichtenwartherweg	557	Große Lehengasse	
318	Am Teichberg	378	Altlichtenwartherweg	438	Arthur-Weilinger-Straße	498	Altlichtenwartherweg	558	Große Lehengasse	
319	Friedhofstraße	379	Hauptstraße	439	Arthur-Weilinger-Straße	499	Altlichtenwartherweg	559	Große Lehengasse	
320	Bahnstraße	380	An der Bahn / Stellwerk bei Ausweiche	440	Arthur-Weilinger-Straße	500	Altlichtenwartherweg	560	Große Lehengasse	
321	Museums-gasse	381		441	Arthur-Weilinger-Straße	501	Arthur-Weilinger-Straße	561	Große Lehengasse	
322	Scheunengasse	382	Teichstraße	442	Arthur-Weilinger-Straße	502	Rotkreuzgasse	562	Große Lehengasse	
323	Bahngasse	383	Arthur-Weilinger-Straße	443	Arthur-Weilinger-Straße	503	Rotkreuzgasse	563	Große Lehengasse	
324	Friedhofstraße	384	Arthur-Weilinger-Straße	444	Arthur-Weilinger-Straße	504	Rotkreuzgasse	564	Große Lehengasse	
325	Friedhofstraße	385	Bahnstraße	445	Arthur-Weilinger-Straße	505	Rotkreuzgasse	565	Große Lehengasse	
326	Friedhofstraße	386	Hauptstraße / Gasthaus Donis	446	Arthur-Weilinger-Straße	506	Rotkreuzgasse	566	Große Lehengasse	
327	Brunnengasse	387	Arthur-Weilinger-Straße	447	Friedhofstraße	507	Rotkreuzgasse	567	Große Lehengasse	
328	Kellergasse	388	Hintausstraße	448	Brunnenplatz	508	Rotkreuzgasse	568	Große Lehengasse	
329	Bahnstraße	389	Arthur-Weilinger-Straße	449	Bahnstraße	509	Rotkreuzgasse	569	Große Lehengasse	
330	Friedhofstraße	390	Arthur-Weilinger-Straße	450	Friedhofstraße	510	Rotkreuzgasse	570	Große Lehengasse	
331	Schulstraße	391	Bahngasse	451	Hauptstraße	511	Rotkreuzgasse	571	Große Lehengasse	
332	Hauergasse	392	Obere Teichgasse	452	Hauptstraße	512	Rotkreuzgasse	572	Große Lehengasse	
333	Meierhofgasse	393	Obere Teichgasse	453	Friedhofstraße	513	Rotkreuzgasse	573	Große Lehengasse	
334	Teichstraße	394	Obere Teichgasse	454	Teichstraße	514	Rotkreuzgasse	574	Große Lehengasse	
335	Kellergasse	395	Obere Teichgasse	455	Teichstraße	515	Johannesgasse	575	Große Lehengasse	
336	Friedhofstraße	396	Obere Teichgasse	456	Teichstraße	516	Johannesgasse			
337	Am Teichberg	397	Hintausstraße	457	Teichstraße	517	Johannesgasse			
338	Scheunengasse	398	Johannesgasse	458	Arthur-Weilinger-Straße	518	Johannesgasse			
339	Bernsteinstraße	399	Bahnstraße	459	Arthur-Weilinger-Straße	519	Johannesgasse			
340	Brunnengasse	400	Josefgasse	460	Arthur-Weilinger-Straße	520	Johannesgasse			
341	Teichstraße	401	Josefgasse	461	Josefgasse	521	Johannesgasse			
342	Friedhofstraße	402	Josefgasse	462	Josefgasse	522	Johannesgasse			
343	Schulstraße	403	Josefgasse	463	Bahngasse	523	Johannesgasse			
344	Teichstraße	404	Josefgasse	464	Teichstraße	524	Johannesgasse			
345	Hauptstraße / ADEG-Markt & Lagerhaus	405	Josefgasse	465	Am Burghügel	525	Johannesgasse			
346	Teichstraße	406	Josefgasse	466	Hauptstraße	526	Johannesgasse			
347	Teichstraße	407	Josefgasse	467	Mühlbergstraße	527	Johannesgasse			
348	Am Bahnsteig	408	Josefgasse	468	Am Bahnsteig	528	Johannesgasse			
349	Burggraben	409	Josefgasse	469	Josefgasse	529	Johannesgasse			
350	Bahnstraße	410	Josefgasse	470	Josefgasse	530				
351	Bahnstraße	411	Josefgasse	471	Josefgasse	531	Johannesgasse			
352	Bahnstraße	412	Josefgasse	472	Teichstraße	532	Johannesgasse			
353	Am Bahnsteig	413	Josefgasse	473	Teichstraße	533	Johannesgasse			
354	Bahnstraße	414	Josefgasse	474	Teichstraße	534	Rotkreuzgasse			
355	Teichstraße	415	Josefgasse	475	Teichstraße	535				
356	Teichstraße	416	Josefgasse	476	Teichstraße	536				
357	Friedhofstraße	417	Josefgasse	477	Teichstraße	537				die ältesten Straßen und Gassen:
358	Unterort	418	Josefgasse	478	Teichstraße	538				Hauptstraße
359	Meierhofgasse	419	Josefgasse	479	Teichstraße	539	Kobelweg			Schulstraße
360	Teichstraße	420	Josefgasse	480	Teichstraße	540	Kobelweg			Hauergasse

Bernhardtsthal Flurplan 1822



Flurnamen - Gewässer - Brücken

westlich der Thaya

Flur- / Riednamen (1822)

westlich der Lundenburger Straße

Sandfeld (Sandlehen)
Kroatienfeld
Sterzäcker
Äcker in Weingärten (Weingarteln)
Unfrieden
Lesslingen (Loß-, Loslingen)
Gänsweide unterm Damm
Hausgärten
Obere Teich (ehem. Teichfläche)
Gänseweide am Ort
Hanfacker beim Ort
Thallüssen
Mittlere (Teich-) Lehen
Große (Trift-) Lehen
Kleine Breiten
Haueräcker in Mittlere Thaläcker (s.o.)
Mittlere Thaläcker (s.o.)
Obere Thaläcker ("Teil"äcker)
Große Breiten
Hofäcker
Mitter Breiten
Untere Thaläcker (s.o.)
Hausäcker
Neuriß beim Reinthaler Gestöß
Neuriß beim Thiergarten
Neuriß beim Hausbrunner Weg
Zirkel-Remis
Neuriß beim Lichtenwarther Weg
Neuriß bei der Lämmerweide
Lämmer Weide
Das lange Gewänd
Das große Waldl

östlich der Lundenburger Straße

Ackerln
Föhrenwald
Edelswiesen
Kohlfahrt
Lange Heidfleck
Kurze Heidfleck
Mahrwiesen
Moosanger
Kleine Bauernwiesen
Große Bauernwiesen
Untern Bauernwiesen
Unter Bauernwiesen
Stierwiesen
Weidel (kleine Weide)
Hauerwiesen
Lange Wiesen
Äckerwiesen
Thaläcker
Wehrlehen
Aulüssen
Pfaffenwiese
Krautgärten
Wehrwaide
Feldl
Thaläcker bei den drey Bergen

Gewässer

Untere Teich
Thaya
alte Thaya
Teuchgraben
Pfaffensee
Mühlgraben
Hamelbach
Kesselteich
Franz-Teich (zu U. Themenau)

Brücken

Dorfbrücke (1779) - lag am Lundenburger Weg, zwischen dem Großen Teich und dem Kesselteich
Obere Brückl (um 1700) - querte den Hamelbach auf der Straße nach Reinthal
Bauernbrückl - zwischen Stierwiesen und Lange Wiesen
Hamelbachbrücke - an der Bernsteinstraße, östlich vom Teich

Flurnamen - Gewässer - Brücken

Föhrenwald

Flur- / Riednamen

westlich der Lundenburger Straße

Räuberwaldl

Feldboden

Mexico

östlich der Lundenburger Straße

Straßenboden

Bei der Pfaar Wiese

Ackerboden

Beim Hegerhaus (Hegerhaus & Holzdepot)

Bei der Schleuße

Sprungboden

Hasenboden

östlich der Lundenburger Straße (Forts

Bei der Königskiefer

Beim Drahtsteg ("Hutscherten Steg")

Adlerboden

Beim eingeräumten Mais

Stangenmais

Obere Kohlfahrt

Brandmais

Fichtenboden

Untere Kohlfahrt

Moosanger

Bei der Mahrwiesen

östlich der Thaya

Flur- / Riednamen (1822)

Katzenboden

Lahnen

Klebing

Lehen

zwischen denen Brücken

Kopanken

Spitzmais

Finsterei

Teufelsdamm

Am Stern

Waldbereiterfleck

Saufangboden

Forstnerfleck

Waldhüterfleck

Hirschfang

Beim gebrannten Mais

Pfaffenfleck

Unterm Pfaffenfleck

Beim Schusterfleck

Bei der Pisečna

Beim Milisch See

Wehrmais

Trnova-Depot

Höllboden

Melounboden

Wehrboden

Kobily (Kobily)-Allee

Gewässer

Sarkawa Gr(aben)

Kopanka

Krumme Kopanka

Milisch See

Kobily See

Morawka Bach (Mährischer-, March Bach)

Schiffahrt

Schiffahrt See

Öl-Kopanka

Thayabrücken

Drahtsteg ("Hutscherten Steg")

=> 1911 durch die hölzerne Kohlfahrtbrücke ersetzt, 1929 erneuert, 1945 abgerissen

Entenseebrücke (1414 Pernhartstaler prukk), 1945 abgerissen

Wehrbrücke (Hofmeister-, Sprengbrücke) beim Mühlgraben

Gemeindegrenze zu Rabensburg, beim Grenzstein XI/2 bzw. bei der Wasserpegelmessung

Hügel und Berge(rln) im Ortsgebiet

in der Reihenfolge von West nach Ost...

Beri (Berg)

Berikreuz am alten westlichen Ortsende, an der Abzweigung Hauptstraße/Mühlbergstraße

Kotterberg

nach dem wahrscheinlich auf N^o 63 befindlichen Gemeindegatter benannt, an der Abzweigung Hauptstraße/Schulstraße

Bergl

um 1700 hieß ein Johann Bohrn auf N^o 19 „Johann auf dem Bergl“, Schulstraße, heutige Volksschule

Schlossberg

Es gibt keinen Hinweis auf ein ehemaliges Schloss, eine solche Bezeichnung wird nur ein einziges mal im Kaufvertrag von 1470 als „mein geslos zu Pernharttstal“ verwendet, wahrscheinlich ist damit die 1458 abgebrannte Burg gemeint. Liegt im Zentrum zwischen Hauptstraße und Hauergasse, Haus N^o 48 - 52 und 249 (von N^o 71 abgetrennt)

Burghügel (Jägerhausberg)

hier befand sich die 1458 abgebrannte Burg, später wurde hier das fürstliche Jägerhaus N^o 46 errichtet. 1904 erwarb die Gemeinde das Haus und brachte darin die Gendarmerie unter, ab 1934 diente es ein paar Jahre als Lehrerwohnung und danach als Ordination und Unterkunft für den praktizierenden Gemeindefarzt, Abzweigung Hauptstraße/Teichstraße

Konsumberg

auf Haus N^o 131 befand sich einst der vom Bahnhof ins Ortszentrum übersiedelte Konsum, südlich der Teichstraße, zwischen Burghügel und Teichberg

Teichberg (Wellschmidberg)

auf N^o 212 wohnten 1909-31 Alois und Amalia Wellschmid, südlich der Teichstraße, zwischen Bahndamm und Konsumberg

Jungberg

nach einer Fam. Jung die auf N^o 323 wohnte, führt von der Bahnstraße in die Scheunengasse.

Inhaltsverzeichnis

Vorwort	1
Bernhardsthaler Straßen, Gassen und Plätze	2
Ortsplan mit Hausnummern	3
Altlichtenwartherweg	4
Am Bahnsteig	4
Am Burghügel	4
Am Schlossberg	4
Am Teich	4
Am Teichberg	5
An der Bahn	5
Arthur-Weilinger-Straße	5
Bahngasse	6
Bahnstraße	6
Bernsteinstraße (L3150)	6
Brunnengasse / Brunnenplatz	6
Burggraben	7
Föhrenwald	7
Friedhofstraße	7
Große Lehengasse	8
Hauergasse	8
Hauptstraße	9
Hausbrunnerweg	10
Hintausstraße	10
Huber Gass'l	10
Johannesgasse	10
Josefgasse	11
Kellergasse	11
Kobelweg	11
Meierhof	12
Meierhofgasse	12
Mühlberg	12
Mühlbergstraße	12
Museumsgasse / Museumsplatz	13
Obere Teichgasse	13
Oberort	13
Quergasse	13
Rotkreuzgasse	14
Scheunengasse	14
Schulstraße	14
Sportplatzgasse	14
Teichstraße	15
Unterort	16
Zollhausstraße (L3048)	16
Straßen und Gassen zu den Hausnummern 2 – 300	17
Straßen und Gassen zu den Hausnummern 301 – 575	18
Bernhardsthaler Flurplan 1822	19
Flurnamen, Gewässer und Brücken - westlich	20
Flurnamen, Gewässer und Brücken – Föhrenwald und östlich	21
Hügel und Berge(rln) im Ortsgebiet	22
Beri	22
Kotterberg	22
Bergl	22
Schlossberg	22
Burghügel	22
Konsumberg	22
Teichberg	22
Jungberg	22